


Katyň

W ru.wikipedia.org/wiki/Катынь

Přejděte na navigaci Přejít na vyhledávání
Nezaměňovat s Khatynem nebo Katunem.

Vesnice

Katyň



54°46′12″ severní šířky 31°41′23″ E

Boční  Rusko

Předmět federace Smolenská oblast

Obecní oblast okres Smolensky

Venkovské osídlení Katyň

Historie a zeměpis

Náměstí 27,94 km²

Výška středu 167 m

Typ podnebí mírný kontinentální

Časové pásmo UTC+3:00

Populace

Populace 1737 lidí (2007)

Hustota 62,17 lidí/km²

Digitální ID

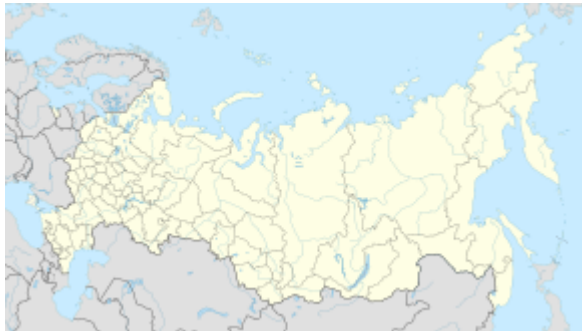
Telefonní kód +7 481

PSC 214522

Kód OKATO 66244836001

Kód OKTMO 66644436101


Číslo v SCGN 0178417



 Katyň

 Moskva



 Smolensk

 Katyň

 [Mediální soubory na Wikimedia Commons](#)

Katyň ^[K1] je vesnice ve Smolenské oblasti v Rusku , asi 23 km západně od moderního centra Smolenska . Správní centrum katyňského venkovského sídla . Železniční stanice stejného jména na Smolensk směr Moskevské železnice .

Katyň se proslavila v souvislosti s aplikací tohoto toponyma na místo katyňského masakru , masakru polských zajatých důstojníků a sovětských občanů NKVD během druhé světové války . 17. září 1939 sovětská vojska, kteřá vstoupila na území Polska na příkaz Stalina , násilně vyvedla polské důstojníky a intelektuály - celkem více než 20 tisíc lidí (podle některých zdrojů - 25 857 lidí). Stali se rukojmími, nejprve byli mučeni ve svých celách a poté je důstojníci NKVD zastřelili na různých místech, zejména 4421 lidí v katyňských lesích.

O masových popravách stalinistické úřady dlouho mlčely, a tak se mučené ženy o smrti svých mužů dozvěděly až po letech. Některé sovětské zdroje uvádějí, že zde bylo v roce 1943 německými nacisty popraveno asi 500 bolševiků. V průběhu vyšetřování zde byla nalezena i pohřebiště lidí, kteří byli pravděpodobně popraveni sovětskými represivními orgány ve 20.-30. letech 20. století. Nedaleko Katyně byl v lese vybudován pamětní komplex na počest zemřelých .

Katyň je známá také v souvislosti s havárií letadla v roce 2010 , na jehož palubě byla polská delegace v čele s polským prezidentem Lechem Kaczyńskim , která letěla na návštěvu památného komplexu v souvislosti se 70. výročím katyňského masakru -- samotné letecké katastrofy došlo u Smolenska.

Existují tři verze původu jména:

1. Od slovesa *roll* , *roll* (je možné, že se lodě na cestě od Varjagů k Řekům válely po kluzištích z povodí Dněpru do povodí Západní Dviny).
2. Ze staroruského *kat* , *katun* (táboriště, tábor, tábor).

3. Z běloruského a ukrajinského *kat* (kat): v polštině „Katyn“ je místo poprav ^[2]. (Smolenské země byly pod vládou Commonwealthu od roku 1618 do roku 1667.)

Populace

Populace

2007

1737

Populace je 1737 lidí (2007).

Ekonomie

Podniky

- JSC "Katynskoe",
- CJSC Stroy-Olaks,
- JSC "SARS-Katyn" (diverzifikované podnikové bydlení a komunální služby),
- ZAO AK "Olaks",
- CJSC "Agrofirma-Katyn" (zemědělský výrobce),
- JSC "Smolenskavtoremservis"
- "Smolenskgazavtoservis"
- čerpací stanice,
- uzenářství,
- mlékárna,
- cukrárna,
- továrna na šití,
- pekařství.

Instituce

- ATS,
- Vysoká škola průmyslových technologií,
- střední škola,
- detsad,

- sanatorium ministerstva vnitra "Borok",
- ambulance,
- NEMOCNICE,
- dětská nemocnice,
- hudební škola,
- kulturní dům,
- dvě knihovny,
- pošta.

Atrakce

- Kurganská skupina (38 mohylových hrobů) na území obce.
- Neolitické lokality (10 lokalit). Přibližné stáří - 10 tisíc let.

12 km východně od Katyně, podél pravého břehu Dněpru , se nachází jeden z největších archeologických komplexů v Rusku - Gnezdovo , který zahrnuje dvě osady a více než deset mohyl (samotných několik tisíc mohyl). Všechny památky patří do IX - XI století.

Jihovýchodně od Katyně se nachází Katyňský les , který se nachází nedaleko vesnice Gnezdovo a je známý jako jedno z míst katyňského masakru - masových poprav a pohřbů zajatých polských důstojníků a také sovětských občanů.

Komentáře

1. ↑ Oficiální stránky katyňského památného komplexu uvádějí důraz na první slabiku; v řadě zdrojů se vyskytuje i varianta Katyň ^[1] .

Poznámky

1. ↑ Katyň / V.S. Khristoforov // Velká ruská encyklopedie : [ve 35 svazcích] / kap. vyd. Yu. S. Osipov . - M.: (Moskva) Velká ruská encyklopedie, 2004-2017.
2. ↑ "Katyň-2". "Dnes ", 12. dubna 2010, strana 2

Odkazy

- [Katyň / Encyklopedie Smolenské oblasti](#)
- [Katyň / turistický informační portál pro Smolensk a region Smolensk VisitSmolensk.ru Archivováno 28. května 2014 na Wayback Machine](#)

Osady na železnici Moskva - Krasnoje (- Minsk)

Katyňský masakr



Tento [článek je útržek](#) pro geografii [regionu Smolensk](#) . Pomozte Wikipedii tím, že přispějete do tohoto článku jako každý jiný.

Osady Borisoglebského okresu