

# Mimořádný příběh Rona Wyatta

[leva-net.webnode.cz/products/mimoradny-pribeh-rona-wyatta](http://leva-net.webnode.cz/products/mimoradny-pribeh-rona-wyatta)



21.7.2023

V 50. letech vyfotilo americké letectvo v rámci hledání sovětských základen zvláštní objekt ve východním Turecku. Snímek byl publikován v dobovém tisku a ihned upoutal pozornost mnoha lidí:



Jedním z nich byl i Ron Wyatt, který se později do Turecka vydal na vlastní pěst spolu se svými dvěma syny. Při své první cestě v roce 1977 nevěděl, kde přesně hledat, z informací z tisku měl jen

přibližnou lokaci. Na letišť v Turecku dorazili v noci, objednali si taxíka a nechali se odvézt do města poblíž hory Ararat. Po cestě si uvědomili, že jsou úplně ztraceni v neznámé krajině a nemají nejmenší ponětí, kde začít hledat, aby našli útvar z fotky z časopisu Newsweek. Neměli mapu ani souřadnice, jen jednu fotku z ptáčích perspektivy. Začali být skeptičtí ohledně cíle své cesty a Ron Wyatt navrhl modlitbu, ve které se obrátí k Otci Nebeskému s prosbou o pomoc. Všichni tři tedy v duchu provedli tuto modlitbu. Krátce na to taxík chvilku a veškeré světla na autě zhasly. Taxikář zastavil a jal se hledat příčinu problému, Wyattové vystoupili a přemýšleli co dál. Rona napadlo označit místo navršením hromady kamenů, pro případ, že by to bylo ono znamení o které požádali. Navršili u kraje cesty kupu kamení, mezitím auto samo zase naskočilo (bez toho že by řidič něco opravil) a jeli dál. Totéž se opakovalo ještě 2x, při každé vynucené zastávce uprostřed noci označili místo hromadou kamení.



Dojeli už bez problémů do hotelu, kde si ráno vzali dalšího taxíka a jeli hledat ty 3 hromady kamení. U první našli po kratším hledání kotevní kámen který měl na sobě vyrytých 8 křížů - jeden velký a 7 menších:



Kotevní kameny se používaly v antickém světě běžně, takto velký nebyl nalezen kromě této lokace nikdy, místo je stovky kilometrů daleko od nejbližšího moře.

U druhé hromady kamení našli trosky domu, o němž Ron věří že se jedná o dům Noa a jeho rodiny. V roce 1977 vypadal takto:



dnes vypadá takto:





Před domem byl náhrobek:




s následující rytinou:





U třetí hromady kamenů našli, podle Rona Wyatta a jeho synů, samotnou Archu:





Ohledně tohoto útvaru Rona Wyattta nejvíce zaujala délka, uváděná při publikaci v tisku - 500 stop. Věděl, že Mojžíš byl vzdělán v Egyptě a operoval tedy s egyptskými délkovými jednotkami. Pokud tedy psal, že délka Archy byla 300 loktů, znamenalo to, že délka byla 300 egyptských loktů, neboli 515 stop. Obvykle se tento údaj přepočítává hebrejskými lokty, nicméně hebrejský národ jako takový v tento okamžik ještě neexistoval, nemohl tedy existovat ani hebrejský loket, odlišný od egyptského lokte. Při přepočtu s pomocí hebrejského lokte by vycházela délka 437 stop, mnohem méně než délka nalezeného útvaru.

Koncem 70. let proběhlo v oblasti menší zemětřesení, které celý útvar více odkrylo a zbavilo části nánosů. Při další expedici Ron věřil, že nově odkryté struktury jsou zkamenělým žebrovím boku lodi:



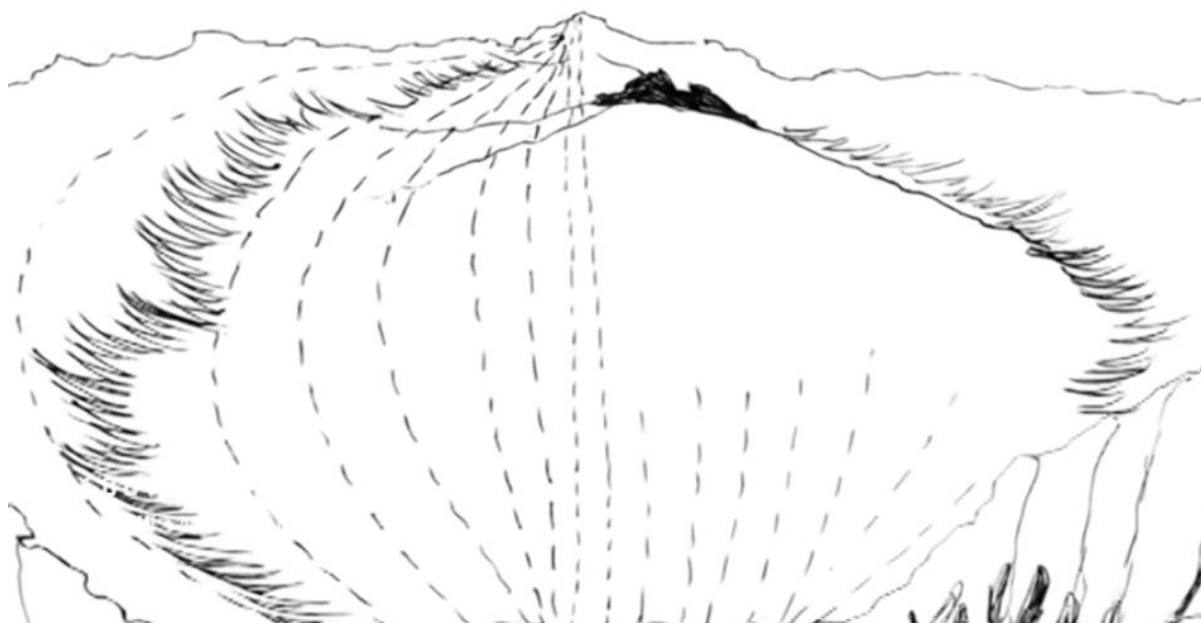


Byl také schopen útvar lépe změřit - délka byla přesně 515 stop:





Při dalších expedicích byl útvar zkoumán detektorem kovů, bylo zjištěno, že uvnitř útvaru jsou zřetelné detekovatelné linie kovů, zatím zvenku se nic podobného nenachází:



Vzorek útvaru byl testován v Los Alamos dr. Baumgartnerem, výsledky byly takové, že Baumgartner předpokládal že mu byl doručen úlomek spadlé rakety - složení indikovalo umělý původ a pokročilou metalurgii:

Semi-quantitative Analysis of specimen given to  
Dr. John Baumgardner by Col. Jim Irwin

MNO- 31.44  
TI02- 41.95  
MG0- 3.50  
FE203- 0.00  
SI02- 11.33  
AL203- 7.19  
NA20- 4.56


FOOTAGE VIA Baumgardner returned the report with the note  
RONWYATT.COM "tailings of aluminum aloid production"

Po tomto výsledku se do projektu zapojili další vědci. Při dalším zkoumání během mnoha expedic (zkoumání pokračuje dodnes) byly nalezeny úlomky kovové slity obsahující hliník a titan, která byla součástí zkamenělých částí útvaru.

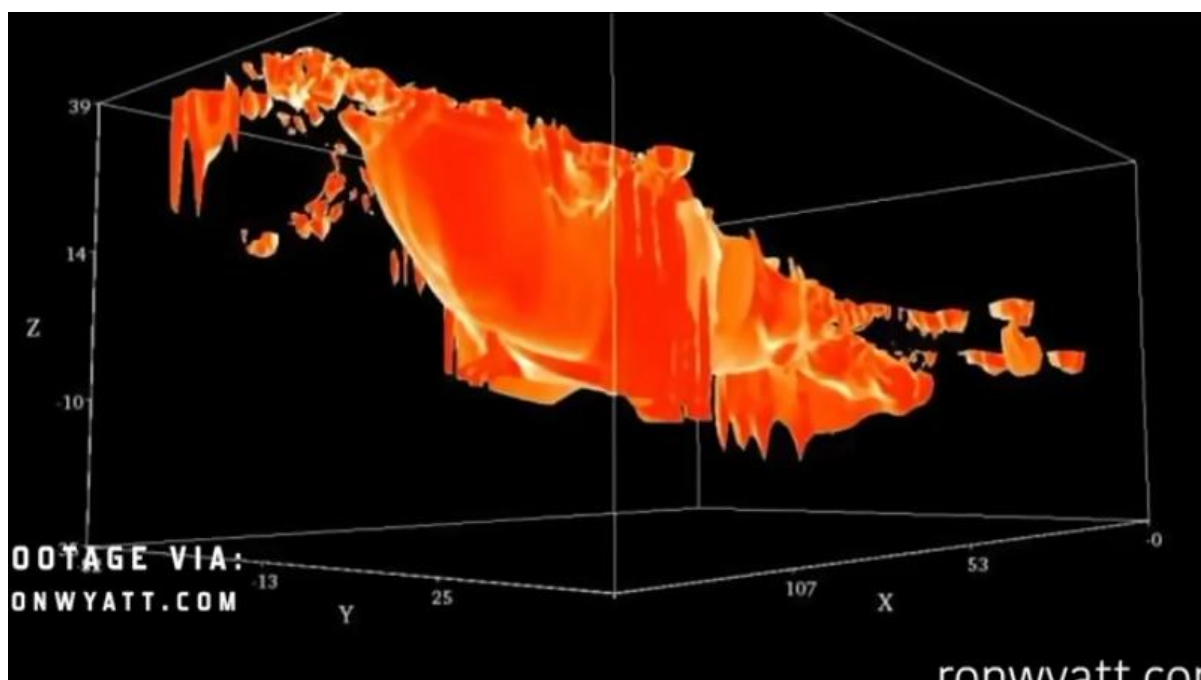
Podzemní radar odhalil pravidelné struktury - trámy, přepážky.

Byl odebrán vzorek vyčnívajících struktur o nichž se předpokládá že je to zkamenělé žebroví, na průřezu se jedná o materiál podobný překližce "slepený" z několika vrstev, pojivem je asfalt. Chemická analýza potvrdila organický původ, vzorek nicméně neobsahuje letokruhy.

Sofistikovanější skenování celého útvaru odhalilo, že pravidelné struktury zčásti odhalené při zemětřesení z konce 70. let a považované za zkamenělé žebroví, pokračují pod zem a hluboko pod zemí zahýbají k sobě navzájem; tvar je konzistentní s žebrovím lodi:



3D podzemní skenování na základě měření rozdílů rezistivity odhalilo strukturu, kompatibilní s poškozeným lodním trupem:



Bylo zjištěno, že materiál tvořící viditelné části struktury, o němž se předpokládá že se jedná o zkamenělé dřevo, je stejný jako materiál tvořící podzemní části struktury.

Zpět